



**STUDIO DI ASSETTO IDROGEOLOGICO COMUNALE
EX ART. 37 DELLE N.A. DEL PAI
PARTE GEOMORFOLOGICA**

**ELABORATO L_3 - CARTA
DEL DANNO POTENZIALE
DELLA FRAZIONE DI SEUNI**

SCALA 1:1.000

BASE TOPOGRAFICA
CARTOGRAFIA AEROFOTOGRAMMETRICA
COMUNALE

IL GRUPPO DI LAVORO







DOTT. ING. MARIA CATERINA MILILLO
Via A. Melis da Villa 6, Iglesias (CI)
Tel. 3926541335
mariamilillo@hotmail.com

ARCH. LORENZO GRUSSU
Via Enrico Lai 26, Cagliari (Ca)
lorenzo.grussu@gmail.com

REVISIONE N.1 DEL 01.09.2021



- | | | |
|---|-----------|-----------------------|
|  | E4 | Elemento a rischio E4 |
|  | E3 | Elemento a rischio E3 |
|  | E2 | Elemento a rischio E2 |
|  | E1 | Elemento a rischio E1 |

